






Zone de Protection de l'Aire d'Alimentation de Captage (ZPAAC) de VERT-EN-DROUAIS (Eure-et-Loir)

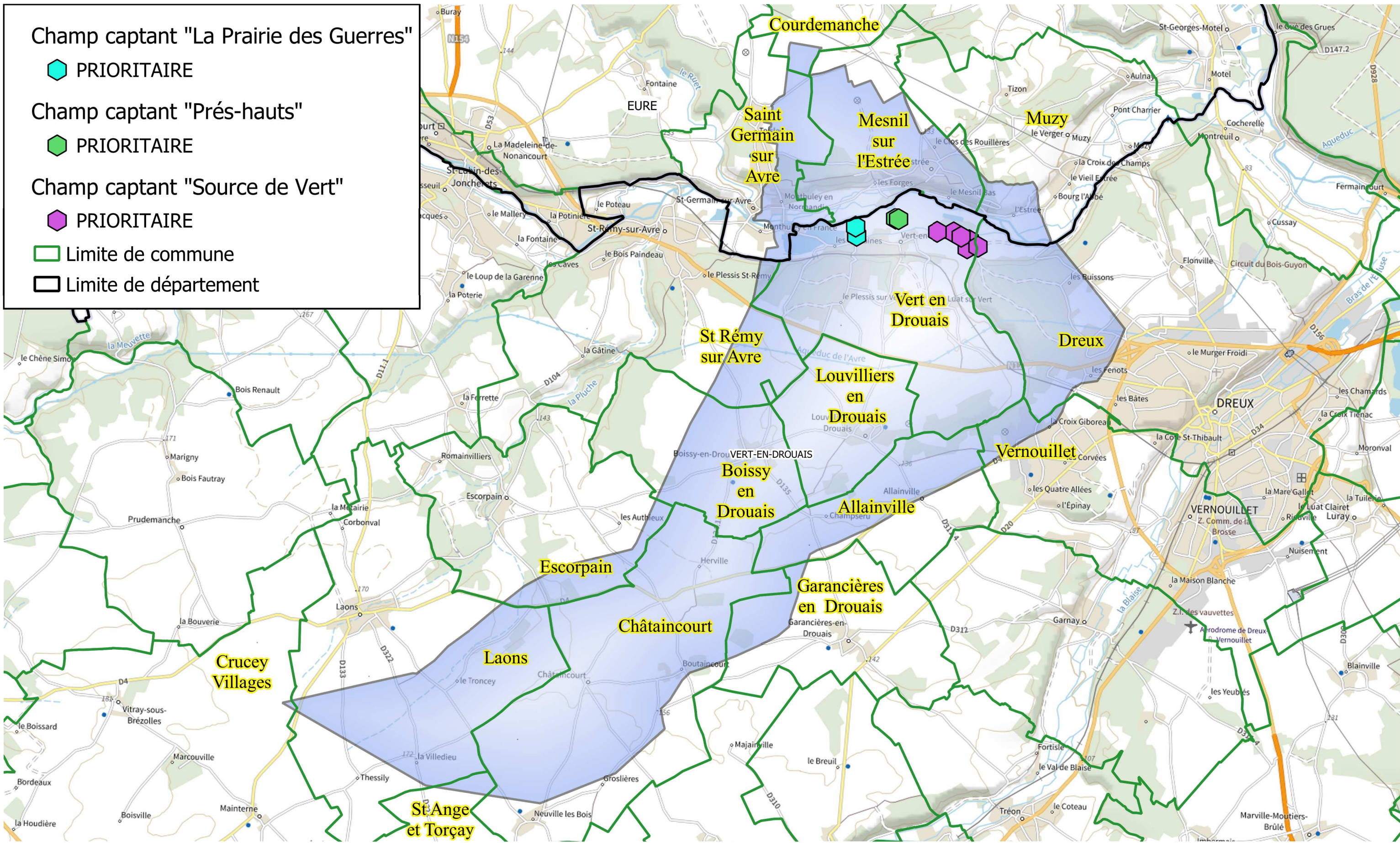
Champ captant "La Prairie des Guerres"
 PRIORITAIRE

Champ captant "Prés-hauts"
 PRIORITAIRE

Champ captant "Source de Vert"
 PRIORITAIRE

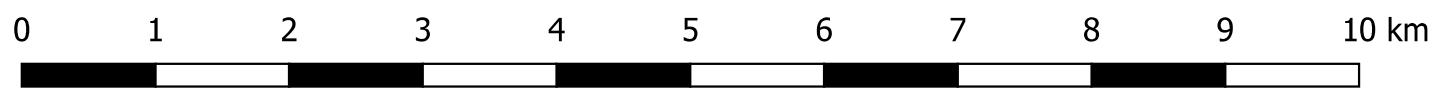
 Limite de commune

 Limite de département



DDT 28

17 Place de la République
 CS 40517
 28 008 CHARTRES Cedex
 Tél : 02 37 20 40 60 Fax : 02 37 36 37 03



Date de la réalisation de la carte : 15 sept. 2023

Cartographie issue de BD PARCELLAIRE®
 © IGN - Paris
 Protocole IGN interministériel 2011
 reproduction interdite
 Sources des données : DDT 28 / SANDRE
 Nom du fichier :R:\03_SCTP\05_SIG\PROJETS\EAU\Avancement_surveillance_AAC